

Výkres vytvoril program pp_vod,

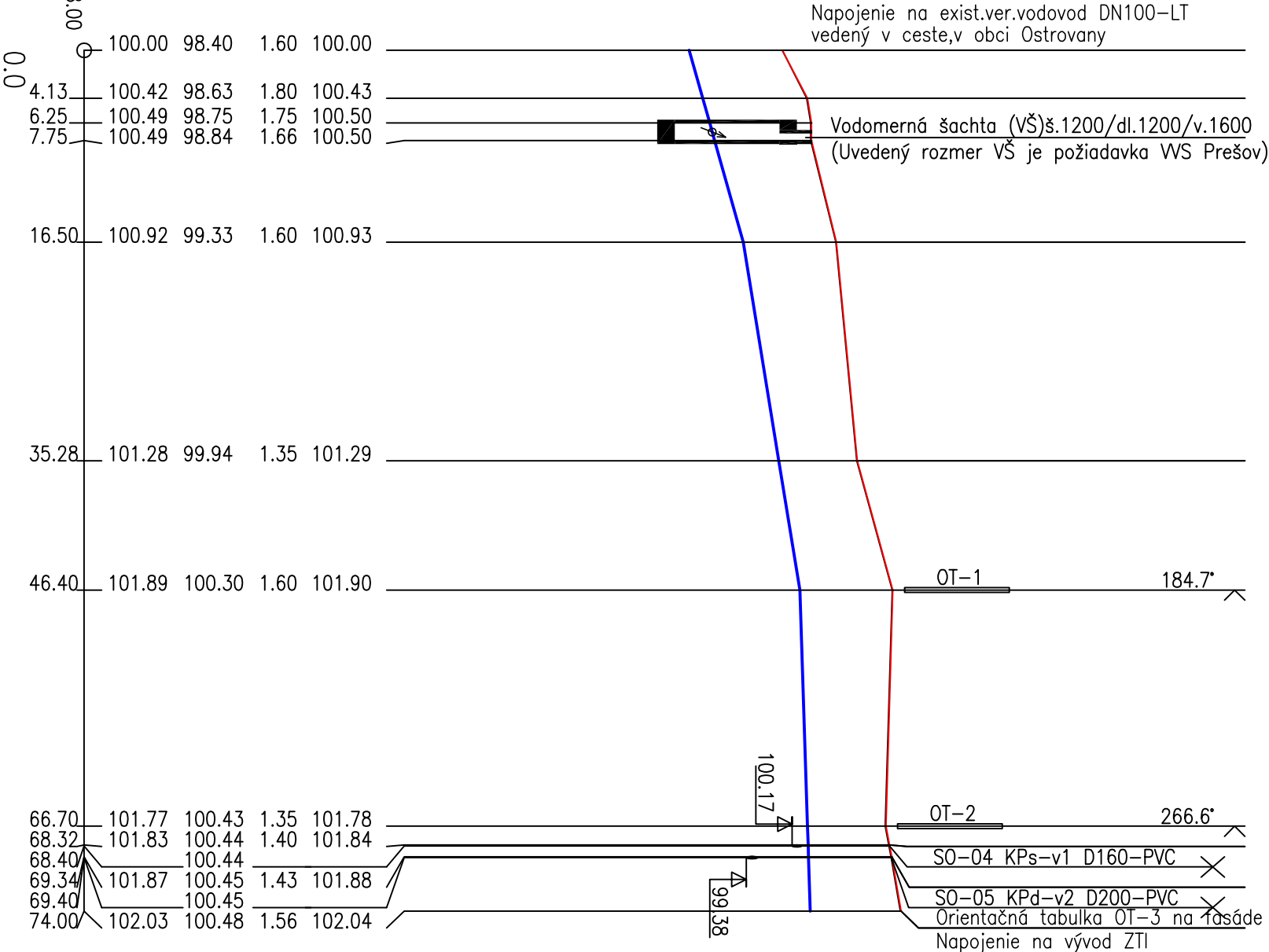
ÚZEMÍ OBCE
POVRCH ÚZEMÍ
ČÍSLO PARCELNÍ
VZDÁL. OBJEKTŮ A SMĚROVÝCH LOMŮ
OZNAČENÍ VRCHOLOVÝCH BODŮ

LEGENDA
TYPŮ ČAR
PŮVODNÍ TERÉN
HRUBÉ TERÉNNÍ ÚPRAVY
UPRAVENÝ TERÉN

MĚŘÍTKA 1:500/100

SO-03 VODOVODNÁ PŘÍPOJKA

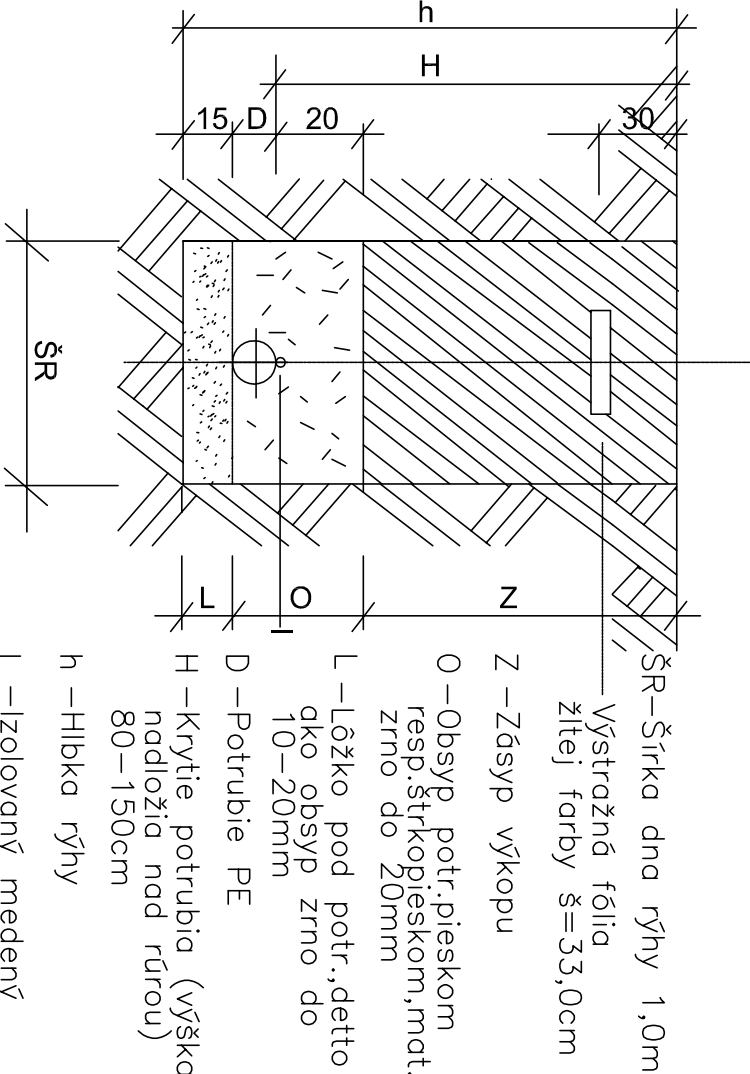
(c)AutoPEN Liberec, tel:487953082, autopen@volny.cz									
Ostrovany									
MK+CH		Spec.plocha						Zeleň	
		2.12						1.02	
4.13	1.50	8.75	18.78		11.12		20.30	1.62	4.66
BN	H.P.	VŠ	Ter.		Ter.		VB1	VB2	KPd ZTI
	VŠ								KPs



DN(PN)[mm]—MATERIÁL—DÉLKA[m]
SKLON[promile]—DÉLKA[m]
ULOŽENÍ
PRŮTOK[l/s]—RYCHLOST[m/s]—MĚR.ZTRÁTA[m/m]

D63(50)—HDPE—74.00		
56.4—16.50	32.4—29.90	6.5—27.60
Písekové ložko 150mm,obsyp pískom 300mm		
4.5—1.45—0.0529		


ULOŽENIE POTRUBIA V ZVISLEJ RÝHE :



POZNÁMKA :

- Výkopové práce prevádzkať až po vytýč.všetkých podzemných inž.sietí. Pred zahájením výkop.prác previesť kontrolné sondy pre identifikáciu uloženia podzemných inž.sietí.K presnému vytýč.inž.sietí prizvať všetky zainteresované zložky.
- Dodávateľ stavby zodpovedá za neporušenie podzemných inž.sietí !

Sada č.



VÝKRES JE PLATNÝ LEN S ORIGINAL
RAZÍTKOM A.S.I. ČERVENOU FARBY !!!

Investor:Obec Ostrovany,Obecný úrad,Hlavná 60/29, 082 22 p.Šarišské Michalany

Vpracoval : Projektant :		Hlav.projektant:	
Ing.Hrico Vl.	Ing.Hrico Vl.	Ing.Gmitro M.	
Ing.Vladimír Hrico, projektant autorizovaný stavebný inžinier TZB+IS+PLYN Sibírska 24, Prešov, 080 01		Arch.č. :	Účel. : DRS
Stavba: MATERSKÁ ŠKOLA V OBCE OSTROVANY par.č.32/1, 30/1,k.ú.Ostrovany okr.Sabinov		Diel : IS—VP	Dátum : 06.2021
Objekt: SO-03 VODOVODNÁ PŘÍPOJKA		Formát : A4	Výkr.č.: 4.
Obsah: Pozdĺžny profil		Mierka:1:500/100	

TENTO VÝKRES JE ORIGINÁL, JEHO KOPÍROVANIE BEZ SOHLASU MAJITEĽA JE TRESTNÉ PODĽA §21, ODSŤ. 4) ZÁKONA č.363/1997 Z.z. ©oprávň Ing.Hrico Vl.